












 Instituto Nacional de Patrimonio Cultural	INSTITUTO NACIONAL DE PATRIMONIO CULTURAL DIRECCION GESTIÓN DE RIESGOS DEL PATRIMONIO CULTURAL FICHA DE EVALUACIÓN RÁPIDA POST EVENTO BIENES INMUEBLES DE INVENTARIO Y/O INTERÉS PATRIMONIAL		Ficha No.
			Fecha: Evento:
1. CÓDIGO DE INVENTARIO DEL BIEN INMUEBLE :			
Código del Bien Inmueble:		Registro del bien:	
2. DATOS DE IDENTIFICACIÓN DEL BIEN INMUEBLE:			
Denominación del Bien Inmueble :		Clave catastral:	Sectorización: Año de Construcción:
Pertenece a Acuerdo Ministerial o Declaratoria :		Pertenece a Resolución :	
3. DATOS DE LOCALIZACIÓN DEL BIEN INMUEBLE:			4. ÁREAS DE INSPECCIÓN
UBICACIÓN:	COORDENADAS:	ZONA:	
Provincia:	1. N. E.	Urbano/marginal:	Solo desde el exterior:
Cantón:	2. N. E.		
Parroquia:	3. N. E.	Urbana:	Interior y exterior:
Dirección:	4. N. E.		
	Altitud:	Rural:	otro:
N°:	datos :		
5. TIPO DE EVENTO			
<div style="display: flex; justify-content: space-around; align-items: center;"> <div><input type="checkbox"/></div> <div><input type="checkbox"/></div> <div><input type="checkbox"/></div> <div><input type="checkbox"/></div> <div><input type="checkbox"/></div> <div><input type="checkbox"/></div> <div><input type="checkbox"/></div> </div> <p>Deslaves y Movimiento en Masa Inundación Sismo Erupción Volcánica Maremotos, Aguajes y oleajes Incendio Eventos Antrópicos</p> <p>Otro Evento adverso natural o antrópico:</p>			
6. RÉGIMEN DE PROPIEDAD			
Público: Privado/Particular: Privado/Religioso: Otro:			
Nombres del propietario: Teléfono: C.I.:			
7. TIPOLOGÍA FUNCIONAL			
Vivienda:		Cultural:	
Salud:		Militar:	
Administrativo:		Productiva:	
		Industrial:	
		Servicios:	
		Educativo:	
		Comercio:	
		Otros:	
8. DESCRIPCIÓN DEL BIEN INMUEBLE (En caso de ser contenedor de BC completar la Ficha de Evaluación Post Evento Contenedor/repositorio)		9. SISTEMA CONSTRUCTIVO DOMINANTE	
Bien Inmueble Patrimonial: SI <input type="checkbox"/> NO <input type="checkbox"/> Contenedor de bienes culturales: SI <input type="checkbox"/> NO <input type="checkbox"/> N° de pisos sobre el suelo: N° de niveles de subsuelo: Habitada: SI <input type="checkbox"/> NO <input type="checkbox"/> Bien Inmueble en Riesgo: SI <input type="checkbox"/> NO <input type="checkbox"/> Zona de riesgo: SI <input type="checkbox"/> NO <input type="checkbox"/> Observaciones:		Madera <input type="checkbox"/> Hormigón <input type="checkbox"/> Tapia <input type="checkbox"/> Piedra <input type="checkbox"/> Adobe <input type="checkbox"/> Mixta <input type="checkbox"/> Ladrillo <input type="checkbox"/> Quincha <input type="checkbox"/> Bahareque <input type="checkbox"/> Otros <input type="checkbox"/> Descripción breve:	
10. CONDICIONES DE LA ESTRUCTURA CON RELACIÓN AL TERRENO		11. EN CASO DE INUNDACIÓN	
<div style="display: flex; justify-content: space-around; align-items: center;"> <div><input type="checkbox"/></div> <div><input type="checkbox"/></div> <div><input type="checkbox"/></div> </div> <div style="display: flex; justify-content: space-around; align-items: center;"> <div><input type="checkbox"/></div> <div><input type="checkbox"/></div> </div> <p>Otros: </p>		<div style="display: flex; justify-content: space-around; align-items: center;"> <div><input type="checkbox"/></div> <div><input type="checkbox"/></div> </div> <p>Nivel de Agua en metros:</p> <p>Fuerza de la corriente:</p> <p>No perceptible <input type="checkbox"/></p> <p>Lento <input type="checkbox"/></p> <p>Medio <input type="checkbox"/></p> <p>Fuerte <input type="checkbox"/></p>	

12. CONDICIONES OBSERVADAS				
ELEMENTOS CONSTITUTIVOS DEL BIEN INMUEBLE	DAÑO Y/O AFECTACIONES			DESCRIPCIÓN
	BAJO MENOR 10%	MEDIO HASTA 30 %	ALTO MAYOR 60 %	
Elementos estructurales (Desplomados/pandeados/agrietados/fisurados/flejados etc.)				
Mamposterías (Presencia de desplomes/grietas/fisuras/abombamientos/ colapso, etc.)				
Fachadas (Cornisas y otros elementos decorativos que puedan desprenderse)				
Cubierta (Colapso/ desplome elementos estructurales, hundimiento/ caída de recubrimientos, etc.)				
Torres, cúpulas, campanarios, etc.				
Pisos y entrepisos (Colapso, desplome, pandeo, rotura, etc.)				
Instalaciones (AA PP/ AA SS, energía eléctrica, gas, sistemas de seguridad, etc.)				
Otros (Describa): Se describe el estado del bien inmueble, de acuerdo a sus elementos constitutivos, considerando el % de daños y/o afectaciones por eventos adversos naturales y/o antrópicos de acuerdo a las condiciones observadas.				
13. EVALUACIÓN (Evaluar el estado del Bien Inmueble, marcar su condición)		14. ESTIMACIÓN GLOBAL DEL ESTADO DE CONSERVACIÓN DEL INMUEBLE (Se estima el % del área afectada con relación al área total construida)		
		Caracterización del daño y/o afectaciones	Rango %	%
Sin daños y/o afectaciones en el Bien Inmueble:		Ninguno:		
Daños menores en el Bien Inmueble:		Bajo:	0 - 10%	
Daño parcial del Bien Inmueble:		Medio:	10-30%	
		Alto:	30-60%	
Daño total del Bien Inmueble:		Severo:	60 -100%	
		Muy severo:	100%	
Existen inmuebles colindantes afectados:				
Vías de acceso/ otros elementos de circulación afectados:				
Observaciones: Describa el estado del bien inmueble, Sin daños, Menor , Parcial o Total, considerando a su vez el estado de conservación que consta en la ficha de registro del SIPCE: Sólido, Deteriorado o Ruinoso. Se determina la ESTIMACIÓN GLOBAL DEL ESTADO DE CONSERVACIÓN, considerando la Caracterización del Daño y Rango %.				
15. SEMAFORIZACIÓN				
INSPECCIONADA (Pancarta verde): <input type="checkbox"/> USO RESTRINGIDO (Pancarta Amarilla): <input type="checkbox"/> INSEGURO (Pancarta Roja): <input type="checkbox"/>				
Describa las restricciones de uso del inmueble establecido por la pancarta de marcación colocada:				
16. ACCIONES EMERGENTES		17. CROQUIS DE UBICACIÓN DEL BIEN INMUEBLE (incorporar ubicación de factores de riesgo del entorno)		
Acordonar: Apuntalar: Cubrir temporalmente: Evacuación de bienes culturales muebles: Proteger pintura mural y bienes culturales muebles: Proteger decoración arquitectónica: Retiro de escombros: Liberación parcial:	<div><div></div><div></div><div></div><div></div><div></div><div></div><div></div><div></div></div>	<div><div><div></div></div></div> <div>Emplazamiento: Interior: <div><div></div></div><div>Esquinero: <div><div></div></div><div>Intermedio: <div><div></div></div></div></div></div>	<div><div><div></div></div></div>	
Otros (Describa): Requerimiento Técnico Evaluación detallada : Estructural <div><div></div></div> Geotecnico <div><div></div></div> Otro: Describa brevemente:				
18. REGISTRO FOTOGRÁFICO DE DAÑOS				

19.CROQUIS DE DAÑOS AFECTACIONES:

(incorporar ubicación de daños y/o afectaciones en el Bien Inmueble Patrimonial:Subsuelo, Planta Baja, Alta, Fachadas)



19.CROQUIS DE DAÑOS AFECTACIONES:

(incorporar ubicación de daños y/o afectaciones en el Bien Inmueble Patrimonial:Subsuelo, Planta Baja, Alta, Fachadas)



Estimación Global del Estado de Conservación:

Caracterización del Daño y/o Afectaciones : Ninguno, Bajo, Medio, Alto, Severo, Muy Severo.

Daño y/o Afectación : Menor, Parcial o Total .

Rango % del Daño y/o Afectaciones : 0-10% , 10- 30% , 30 -60 % , 60 -100%

Factibilidad de Restauración y/o Rehabilitación:

Semaforización: Pancarta verde Inspeccionada , Pancarta Amarilla Restringido, Pancarta Roja Inseguro.

Evento adverso natural y/o antrópico:

Fecha de evaluación:

20. DATOS DE CONTROL DEL LLENADO DE LA FICHA

DATOS DEL EVALUADOR:

Institución:

Evaluator:

C.I.:

Fecha:

Teléfono:

DATOS DE QUIEN REVISA/APRUEBA:

Institución:

Aprobado por :

C.I.:

Fecha:

Teléfono: